

NEBE s.r.o.

Dr. Stejskala 12, 370 01 České Budějovice

Telefon: 387 313 711

<http://www.nebe.eu/>

VÝROČNÍ ZPRÁVA

č. 5/2018

*Zpráva o zajištění průběžné aktualizace díla a správy obsahu webové prezentace
Encyklopedie Českých Budějovic dle odst. 2. 3. smlouvy 2017001585 uzavřené na dobu
určitou od 1. 7. 2017 do 31. 12.2018.*

ENCYKLOPEDIE ČESKÝCH BUDĚJOVIC

OBSAH VÝROČNÍ ZPRÁVY PRO ROK 2017

OBSAH

Rekapitulace právního rámce.....	3
Zákonné a smluvní podmínky.....	3
Rekapitulace cílů pro rok 2018.....	4
Cíle stanovené pro rok 2018 v rámci plnění smlouvy:	4
Cíle stanovené pro rok 2018 nad rámec smlouvy:	4
Plnění stanovených cílů v roce 2018.....	5
Plnění stanovených cílů v roce 2018	5
Doplnění a obohacení fondů	7
Nově vložené fotografie	7
Implementace videí z archivu ČT.....	16
Analýza návštěvnosti webového portálu	18
Plán rozvoje encyklopedie v roce 2019	22
Cíle rozvoje encyklopedie a plnění smlouvy v roce 2019.....	22
Informace o zpracovateli	23

ENCYKLOPEDIE ČESKÝCH BUDĚJOVIC

REKAPITULACE PRÁVNÍHO RÁMCE

ZÁKONNÉ A SMLUVNÍ PODMÍNKY

Autory encyklopedie jako souborného díla jsou fyzické osoby, které dílo tvůrčím způsobem vybraly a uspořádaly - PhDr. Jiří Kopáček jako autor konceptu a vedoucí redaktor spolu s kolektivem spolupracovníků v redakční radě a v redakci encyklopedie vydavatelství NEBE, k níž patří také grafici, programátoři a další kreativní tvůrci souboru díla.

Autorstvím souborného díla nejsou nijak dotčena práva autorů jednotlivých příspěvků (děl), zařazených do encyklopedie. Těchto autorů, živých i zemřelých, je více než sto, s implementací audiovizuálních a mapových děl jejich počet rychle narůstá.

Autorem je v každém případě fyzická osoba, která dílo vytvořila, vydavatelství NEBE s.r.o. zajišťuje výkon autorských práv (licence, zásahy do díla, autorské korektury etc.) na základě smluv se všemi autory, případně se správci archivů, sbírek či fondů.

Město, jehož péčí a nákladem bylo dílo vytvořeno, vydáno a šířeno, má a vykonává majetková práva k dílu, tedy užívá dílo v rozsahu a způsobem stanoveným následujícími smlouvami o dílo a jeho užití (licenci), uzavřenými s vydavatelstvím NEBE s.r.o.:

- 1) Smlouva o vytvoření a šíření díla z 15. 11. 1996 na vytvoření encyklopedie města obsahující přibližně patnáct set abecedně seřazených hesel, týkajících se zejména politických a hospodářských dějin, dějin hmotné a duchovní kultury a živé i neživé přírody města České Budějovice v rozsahu asi pěti set tiskových stran. Licence na knižní vydání nákladem 5000 výtisků popř. 500 kusů na elektronickém nosiči byla sjednána jako výhradní a to na dobu deseti let.
- 2) Smlouva o dílo č. 17/122/2005/0RCR z 1. 7. 2005 na druhé doplněné a rozšířené vydání nákladem 2 000 výtisků. Licence pro toto užití byla znovu sjednána jako výlučná a na dobu deseti let.
- 3) Smlouva o dílo č. 2013002262 z 11. 10. 2013 na tvorbu webové prezentace databáze informací systematicky zpracovaných podle knižní předlohy Encyklopedie Českých Budějovic, vydané roku 2006 pod ISBN 80-239-6706-1, jejíž obsah bude volně pro veřejnost zpřístupněný pomocí webového prohlížeče na internetu. Licence byla sjednána jako výhradní na deset let od data předání 30. 5. 2014, s tím, že město je povinno využít licenci k naplnění účelu této smlouvy.
- 4) Smlouva o zajištění průběžné aktualizace díla a správy obsahu webové prezentace Encyklopedie Českých Budějovic č. 2014002360 z 20. 10. 2014, uzavřená za účelem dlouhodobé udržitelnosti a aktuálnosti díla, byla sjednána na dobu určitou do 20. 4. 2017 a upravena smlouvou č. 2017001585 s účinností 1. 7. 2017 – 31. 12. 2018. Licence vzhledem k povaze plnění smlouvy není nově upravena.

Poznámka: poskytnutím či postoupením oprávnění dílo užít podle předchozích smluv práva autorů nezanikají, pouze jim vzniká povinnost strpět zásah do práva dílo užít jinou osobou v rozsahu vyplývajícím ze smluv — odst. 2 § 12 zákona číslo 121/2000 Sb., o právu autorském, právech souvisejících s právem autorským a o změně některých zákonů (autorský zákon)

ENCYKLOPEDIE ČESKÝCH BUDĚJOVIC

REKAPITULACE CÍLŮ PRO ROK 2018

CÍLE STANOVENÉ PRO ROK 2018 V RÁMCI PLNĚNÍ SMLOUVY:

1. Dlouhodobě a systematicky spravovat obsah webového portálu Encyklopedie Českých Budějovic, zajistit technický chod internetových stránek a geografického informačního systému.
2. Formovat směr vývoje, způsob a rozsah užití nových nástrojů a forem transformující se multimediální encyklopedie s oporou o redakční a konzultační radu, odborné a kontrolní prvky.
3. Průběžně aktualizovat a doplňovat texty, fotografie a audiovizuální díla k heslům, vytvářet rejstříky a odkazy, komunikovat se čtenáři, konzultovat informace s expertními pracovišti a autory.
4. Pokračovat ve zpracování spotů z Archivu a programových fondů České televize, implementovat je a zpřístupnit uživatelům podle témat nebo data zveřejnění pořadů ve vazbě na jednotlivá hesla.
5. Zajistit odpovídající pevnou pozici a publicitu Encyklopedie Českých Budějovic v rámci informačního systému města, sjednat financování na základní provoz redakce a rozvoj díla od 2019.

CÍLE STANOVENÉ PRO ROK 2018 NAD RÁMEC SMLOUVY:

6. Dopravit prvotní komplexní aktualizaci encyklopedie, implementovat autory a editory nově revidované a do současnosti doplněné příspěvky včetně rozšíření nabídky o nová témata a hesla.
7. Naplnit záměr reflexe urbanistického a suburbánního vývoje města, badatelsky a dokumentačně zmapovat vznik příměstských periferií v návaznosti na historické utváření města a městskou aglomeraci.
8. Historicky otevřený encyklopedický soubor doprovodit mapovými kompozicemi a vizualizacemi, projektů významných pro město včetně nerealizovaných, s přesahem do existujících plánů a vizí.
9. Doplnit a nově zpracovat biografická hesla osobností, jejichž dílo či působnost se v souladu s encyklopedickými pravidly došly svého vrcholu, zejména v tématech sportu, kultury nebo průmyslu.
10. Podílet se na mezinárodním vědeckém a výstavním projektu „Lanna: Evropské kulturní cesty“, který přímo odkazuje na Encyklopedii Českých Budějovic a zhmotňuje její témata a hesla.

ENCYKLOPEDIE ČESKÝCH BUDĚJOVIC

PLNĚNÍ STANOVENÝCH CÍLŮ V ROCE 2018

PLNĚNÍ STANOVENÝCH CÍLŮ V ROCE 2018

1. K zajištění aktualizace obsahu a provozu webového portálu Encyklopedie Českých Budějovic dle smlouvy vydavatelství NEBE s.r.o. a Statutárního města Českých Budějovic poskytlo město v roce 2018 příspěvek v měsíční výši 10 tisíc Kč bez DPH, ročně celkem 120 tisíc Kč bez DPH, s paušální platbou vždy zpětně za uplynulé čtvrtletí. V témže období vynaložilo vydavatelství NEBE na nový software, hosting a přeprogramování geografického informačního systému 63 tisíc Kč bez DPH, za aktualizace a hosting redakčního systému u webmastera 7 tisíc Kč bez DPH, honoráře autorům a editorům byly vyplaceny ve výši 45 tisíc Kč. Celkem činily externí náklady 115 tisíc Kč bez DPH.
2. Mapový portál Encyklopedie Českých Budějovic utvářený redakcí na platformě ArcGIS využívá od listopadu 2018 cloudové prostředí, spravované americkým výrobcem Esri. Převod mapových služeb a přeprogramování aplikace zajistilo stálou aktuálnost software a vyšší výkon geografického informačního systému. Mapová aplikace byla doplněna o další funkce, s ohledem na schopnost responzivního zobrazení na různých zařízeních byla dále zjednodušena struktura menu, vrstev a záložek.
3. Redakce průběžně získávala nové textové a obrazové materiály, upravovala výřezy fotografií, aktualizovala citace literatury, doplňovala místní názvy a vlastní jména do rejstříků, aktivně vyhledávala a opravovala drobné chyby a nefunkční odkazy. Reagovala na podněty a dotazy čtenářů, které konzultovala s odbornými pracovišti, nejčastěji se Státním oblastním archivem České Budějovice. Vydavatelství evidovalo 480 hodin redakčních prací při sazbě 270 Kč/hod, tj. náklad 129 tisíc Kč bez DPH.
4. Smlouva o spolupráci s Českou televizí č. 1085520/801 uzavřená k 26. 10. 2017 umožnila redakci zpracování a šíření vybraných dokumentů z Archivu a programových fondů ČT formou embeddingu a prolinku na vybrané pořady v i-vysílání ČT na portále Encyklopedie Českých Budějovic. Do konce roku 2018 bylo zpřístupněno 140 nových audiovizuálních záznamů, které významně rozšířily původní soubor historických dokumentů ze sbírek Krátkého filmu Praha. Redakce videa doplnila tagy, identifikačními a autorskými údaji, popisy, titulky a anotacemi pro filtrování dle vlastního výběru. Pro zachování kompatibility různých operačních systémů webmaster implementoval nový internetový přehrávač videí.
5. Odkaz na Encyklopedii Českých Budějovic má své stálé místo na home page oficiálních stránek statutárního města na adrese <http://www.c-budejovice.cz/> mezi základními informačními zdroji. Portál je hostován na serveru města. Smlouva o zajištění průběžné aktualizace díla a správy obsahu webové prezentace Encyklopedie Českých Budějovic č. 2017001585 byla uzavřena na dobu určitou do 31. 12. 2018. K datu 31. 1. 2019 nebyl smluvní vztah pro následující období ještě nově upraven.
6. Revizí a aktualizací prošlo na 60 % obsahu celé encyklopedie, došlo i na dosud needitovaná hesla z oblasti sportu a hudby. Nejvíce úsilí bylo v roce 2018 vynaloženo na implementaci materiálu klíčového pro projekt „otevřené“ encyklopedie města. Badatelsky novátorský a rozsáhlý příspěvek architekta Karla Kuči k suburbanizaci se vůbec poprvé metodologicky a souborně věnuje fenoménu příměstských periferií v návaznosti na historické utváření města. Práce detailně mapující nové trendy v urbanistickém vývoji města od 90. let 20. století se pojí s desítkami rozšířených a nových hesel či odkazů na vznikající lokality, kterých je po roce 1989 více než třicet. Byly doplněny stovky mapových a obrazových podkladů, vzniklo také nové souborné heslo „suburbanizace“.

ENCYKLOPEDIE ČESKÝCH BUDĚJOVIC

PLNĚNÍ STANOVENÝCH CÍLŮ V ROCE 2018

7. Pojednání novodobého urbanistického vývoje a fenoménu suburbanizace v rámci vzájemně encyklopedicky (lexikograficky) provázaného celku se věcně i metodologicky odrazilo v dalších heslech a tématech. Byla konzultována zejména souvztažnost témat urbanismus, městská aglomerace, průmysl, infrastruktura a doprava. Dosavadní historizující uspořádání získalo přesah do současnosti případně i do vizí budoucnosti. S ohledem na rozsah a význam takového zásahu do díla bude zveřejnění části nových materiálů ještě předcházet projednání redakční radou.
8. S uvedeným je spojeno užití originálních mapových kompozic, vizualizací, 3D modelů nebo audiovizuálních materiálů. Ty redakce do roku 2018 soustředila jak od příslušných odborů magistrátu, tak projekčních firem, především Ateliéru 8000. Předané podklady umožňují implementovat do encyklopedie významné, ale často dlouhodobě rozpracované či nerealizované stavební, dopravní, industriální a kulturní projekty, kdy není snadné posoudit relevantnost výběru. Na druhou stranu bez nich nelze mnohá témata názorně a srozumitelně představit, v souladu s encyklopedickými nároky na přesnost, úplnost, stručnost a doloženost informací.
9. Biografická hesla byla průběžně aktualizována a doplněna jak jednotlivými editory a autory, tak redakcí, zejména v návaznosti na zaznamenané změny, typicky jubilea či úmrtí. Na základě komunikace se čtenáři redakce vede soupis návrhů nových hesel k projednání redakční radou.
10. Zhmotněním hesel Encyklopedie Českých Budějovic formou velkoplošné výstavní Galerie na soutoku k projektu „Lanna: evropské kulturní cesty“ od června do září 2018 oslavila redakce 20. výročí 1. knižního vydání a současně 25. jubileum založení agentury a vydavatelství NEBE. Výstava v návštěvnicky atraktivním místě u bývalého solního skladu a říčního překladiště v sousedství biskupské zahrady a slepého ramene připomněla rozsáhlé dílo českobudějovické rodiny Adalberta Lanny. Vrátila do centra města obraz koněspřežní železnice, obchodu se solí, dřevem a grafitem, splavnění Vltavy a Malše, stavby stovek lodí v Lannově loděnici u Dlouhého mostu, ale také připomenula soužití česky a německy hovořícího obyvatelstva, založení městského sirotčince, obchodní akademie či městské spořitelny. Na hesla v encyklopedii z výstavy odkazovaly přetištěné QR kódy. Výstavu spolufinancovalo statutární město České Budějovice.

ENCYKLOPEDIÉ ČESKÝCH BUDĚJOVIC

DOPLNĚNÍ A OBOHACENÍ FONDŮ

NOVĚ VLOŽENÉ FOTOGRAFIE

Následující fond fotografií za rok 2018 zahrnuje některé autorské fotografie, jejichž pořízení s sebou neslo náklady na úhradu licence nebo jiné závazky k třetím stranám.

Název	Zdroj
1 Adamov: nový Adamov, severovýchodní část; foto Nebe 2018.	Nebe
2 Adamov: pohled na Adamov z ulice Královský Vrch; foto Nebe 2018.	Nebe
3 Adamov: radnice; foto Nebe 2018.	Nebe
4 Adamov: severovýchodní část nového Adamova; foto Nebe 2018.	Nebe
5 Adamov: socha sv. Jana Nepomuckého z roku 1755; foto Nebe 2018.	Nebe
6 Adamov: sousoší Nejsvětější trojice z roku 1770; foto Nebe 2018.	Nebe
7 Architektura 2. poloviny 20. století a počátku 21. století: přístavba České národní banky z let 1995—1997, autorem je Jiří Skalický (* 1953); foto K. Kuča 2010.	Kuča Karel
8 Bankovnictví: budova České národní banky na Lannově třídě č. 1; foto K. Kuča 2007.	Kuča Karel
9 Bankovnictví: budova původně Živnostenské banky, v 90. letech 20. století oblastní pobočka Investiční a poštovní banky, na počátku 21. století pobočka Československé obchodní banky na rohu ulice U Černé věže a Hroznové ulice; foto K. Kuča 2010.	Kuča Karel
10 Baroko: dům v Široké ulici č. 14, detail fasády; foto K. Kuča 2010.	Kuča Karel
11 Baroko: kazatelna v kostele Obětování Panny Marie; foto K. Kuča 2010.	Kuča Karel
12 Baroko: znak města a zemské znaky na průčelí radnice; foto K. Kuča 2010.	Kuča Karel
13 Biskupská rezidence: z nároží Široké a Biskupské ulice; foto K. Kuča 2010.	Kuča Karel
14 Biskupská ulice: pohled k náměstí v prvním desetiletí 21. století; foto K. Kuča 2010.	Kuča Karel
15 Borek: domy podél hlavní ulice, Pražské třídy; foto Nebe 2018.	Nebe
16 Borek: koupaliště Borek v ulici U Studánky; foto K. Kuča 1998.	Kuča Karel
17 Borek: náves se zvoničkou; foto Nebe 2018.	Nebe
18 Borek: obecní úřad; foto Nebe 2018.	Nebe
19 Borek: rodinné domy v ulici Na Výsluní; foto Nebe 2018.	Nebe
20 Borek: rodinné domy v ulici U Školky; foto Nebe 2018.	Nebe
21 Boršov nad Vltavou: kaple v Zahorčicích; foto Nebe 2018.	Nebe
22 Boršov nad Vltavou: kostel sv. Jakuba Staršího; foto Nebe 2018.	Nebe
23 Boršov nad Vltavou: nová výstavba v ulici K Pilotovi; foto Nebe 2018.	Nebe
24 Boršov nad Vltavou: nová výstavba v ulici Za Hřištěm; foto Nebe 2018.	Nebe
25 Boršov nad Vltavou: pomník Gustava Habermanna nacházející se v severní části obce podél železnice; foto Nebe 2018.	Nebe
26 Boršov nad Vltavou: silniční most přes řeku; foto Nebe 2018.	Nebe
27 Boršov nad Vltavou: zahrada Hlaholice nacházející se jihozápadním směrem; foto Nebe 2018.	Nebe
28 Boršov nad Vltavou: Zátkův mlýn; foto Nebe 2018.	Nebe
29 Boršov nad Vltavou: železniční most přes řeku; foto Nebe 2018.	Nebe
30 Česká ulice: pozdně gotický měšťanský dům č. 36 s nárožním arkýřem; foto K. Kuča 2014.	Kuča Karel

31	Česká ulice: průhled ulicí směrem k Husově třídě; foto K. Kuča 2010.	Kuča Karel
32	Česká ulice: skupina měšťanských domů s barokními průčelími; foto K. Kuča 2010.	Kuča Karel
33	České Vrbné: archaická sýpka usedlosti čp. 1907 na severním konci východní strany návsi; foto Nebe 2018.	Nebe
34	České Vrbné: hasičská zbrojnice uprostřed návsi; foto Nebe 2018.	Nebe
35	České Vrbné: nový urbanistický celek v severovýchodní části; foto Nebe 2018.	Nebe
36	České Vrbné: památkově chráněná usedlost čp. 1912; foto Nebe 2018.	Nebe
37	České Vrbné: pohled na památkově chráněné usedlosti čp. 1910 a 1911; foto Nebe 2018.	Nebe
38	České Vrbné: pohled na památkově chráněné usedlosti čp. 1911 a 1912; foto Nebe 2018.	Nebe
39	České Vrbné: pohled na vodní elektrárnu a plavební komoru České Vrbné; foto Nebe 2018.	Nebe
40	České Vrbné: přístav České Vrbné; foto Nebe 2018.	Nebe
41	České Vrbné: slalomový kanál České Vrbné; foto Nebe 2018.	Nebe
42	České Vrbné: výklenková kaplička v jižní části; foto Nebe 2018.	Nebe
43	Český rozhlas: budova Českého rozhlasu v ulici U Tří lvů; foto K. Kuča 2014.	Kuča Karel
44	Dominikánský konvent: oltářní nika s malířskou výzdobou z 2. poloviny 14. a začátku 15. století; foto K. Kuča 2010.	Kuča Karel
45	Dominikánský konvent: pohled na presbytář od severovýchodu; foto K. Kuča 2014.	Kuča Karel
46	Dominikánský konvent: pohled od západu; foto K. Kuča 2010.	Kuča Karel
47	Domovní znamení: dům U Hrušků, Česká ulice č. 23; foto K. Kuča 2010.	Kuča Karel
48	Dukelská ulice: Jihočeské muzeum na začátku Dukelské ulice, která směřuje z centra města podél břehu řeky Malše až k Malému jezu; foto K. Kuča 2007.	Kuča Karel
49	Gotika: křížová chodba dominikánského konventu; foto K. Kuča 2010.	Kuča Karel
50	Gotika: západní průčelí kostela Obětování Panny Marie; foto K. Kuča 2010.	Kuča Karel
51	Gymnázia: budova v České ulici, zadní průčelí; foto K. Kuča 2010.	Kuča Karel
52	Haklovy Dvory: dům s datací 1874 usedlosti čp. 2034 v centrální části vsi; foto Nebe 2018.	Nebe
53	Haklovy Dvory: nová výstavba rodinných domů; foto Nebe 2018.	Nebe
54	Haklovy Dvory: Novohaklovský rybník; foto Nebe 2018.	Nebe
55	Haklovy Dvory: patrový dům s datací 1879 usedlosti čp. 2031 na východním okraji vsi; foto Nebe 2018.	Nebe
56	Haklovy Dvory: usedlost čp. 2004 se štítem opatovického typu; foto Nebe 2018.	Nebe
57	Haklovy Dvory: usedlost čp. 2015 na východní straně návsi, zčásti přestavěná 1930; foto Nebe 2018.	Nebe
58	Haklovy Dvory: usedlosti čp. 2032 ve stylu jihočeského selského baroka v centrální části návsi; foto Nebe 2018.	Nebe
59	Historismus: Jihočeské muzeum, Dukelská ulice č. 1, 1898—1901; foto K. Kuča 2010.	Kuča Karel
60	Hotel Zvon: pohled z náměstí Přemysla Otakara II.; foto K. Kuča 2010.	Kuča Karel
61	Hotely: hotel Budweis na Slepém rameni po celkové rekonstrukci; foto K. Kuča 2010.	Kuča Karel
62	Hotely: hotel Zvon na náměstí Přemysla Otakara II. po rekonstrukci; foto K. Kuča 2010.	Kuča Karel
63	Hrdějovice: kaplička na návsi; foto Nebe 2018.	Nebe
64	Hrdějovice: kaplička v Opatovicích; foto Nebe 2018.	Nebe
65	Hrdějovice: pomník letecké katastrofy od sochaře Jana Vítězslava Duška; foto Nebe 2018.	Nebe
66	Hrdějovice: potok Kyselá voda; foto Nebe 2018.	Nebe
67	Hrdějovice: severní zástavba v ulici Na Babě; foto Nebe 2018.	Nebe

68	Hrdějovice: studánka u Panny Marie Těšínské; foto Nebe 2018.	Nebe
69	Hrdějovice: Trägerův dvůr; foto Nebe 2018.	Nebe
70	Hrdějovice: východní strana návsi; foto Nebe 2018.	Nebe
71	Hrdějovice: výklenková kaple v ulici Suchomelská; foto Nebe 2018.	Nebe
72	Hroznová ulice: průhled ulic směrem ke Kněžské ulici; foto K. Kuča 2010.	Kuča Karel
73	Hueber Leopold: socha svatého Jana Nepomuckého u kostela svaté Rodiny; foto K. Kuča 2010.	Kuča Karel
74	Jezy: jez Rožnov na Vltavě; foto Nebe 2018.	Nebe
75	Jihočeské muzeum: budova v Dukelské ulici čp. 1; foto K. Kuča 2010.	Kuča Karel
76	Jihočeské muzeum: geologická sbírka přírodovědného oddělení; archiv V. Novák.	Novák V.
77	Jihočeské muzeum: prostory depozitáře; archiv V. Novák.	Novák V.
78	Kanovnická ulice: pohled na kanovnické domky směrem od Lannovy třídy; foto K. Kuča 2010.	Kuča Karel
79	Kaple Smrtných úzkostí Páně: kaple v sousedství kostela svatého Mikuláše; foto K. Kuča 2010.	Kuča Karel
80	Kapucínský konvent u kostela svaté Anny: bývalý kostel svaté Anny v Kněžské ulici; foto K. Kuča 2010.	Kuča Karel
81	Klasicismus a empír: Senovážné náměstí č. 6, Reuterův dvorec, později zasilatelství Ferus, nyní sídlo Národního památkového ústavu; foto K. Kuča 2010.	Kuča Karel
82	Kneisslův dům: na rohu Kněžské a Kanovnické ulice se sgrafitovou výzdobou; foto K. Kuča 2010.	Kuča Karel
83	Kneisslův dům: sgrafitové edikuly oken; foto K. Kuča 2010.	Kuča Karel
84	Koh-i-noor Hardtmuth: organizační struktura společnosti k 2016, (online). © 2017 (cit. 2018-01-31); dostupné z https://www.koh-i-noor.cz/ .	podle zdroje
85	Komunikace: nově vzniklé dopravní spojení mezi sídlištěm Máj a Vltava; foto Nebe 2018.	Nebe
86	Kostel Růžencové Panny Marie: průčelí kostela s mozaikou; foto K. Kuča 2014.	Kuča Karel
87	Kostel svatého Mikuláše: jižní chórová kaple s barokním oltářem Panny Marie, stav před rekonstrukcí 2011—2013; foto K. Kuča 2010.	Kuča Karel
88	Kostel svatého Mikuláše: pohled do hlavní lodi, stav před rekonstrukcí 2011—2013; foto K. Kuča 2010.	Kuča Karel
89	Kostel svatého Mikuláše: pohled k hlavnímu oltáři, stav před rekonstrukcí 2011—2013; foto K. Kuča 2010.	Kuča Karel
90	Kostel svatého Mikuláše: severní chórová kaple s oltářem svaté Anny, stav před rekonstrukcí 2011—2013; foto K. Kuča 2010.	Kuča Karel
91	Kostel svatého Mikuláše: stav po pozdně gotické přestavbě z 1518—1535, výřez z veduty Jana Willenberga z 1602; ze sbírek Královské kanonie premonstrátů na Strahově.	KKP Strahov
92	Kristinus Richard: bronzová plaketa s vyobrazením městského znaku, signováno fecit R. Kristinus, 1915; ze soukromé sbírky.	soukr. arch.
93		
94	Kristinus Richard: sochařská výzdoba na paláci Biene (Včela) na rohu náměstí Přemysla Otakara II.; foto K. Kuča 2010.	Kuča Karel
95	Křížek Milan; soukromý archiv Martina Křížka.	Křížek Martin
96	Lannova třída: po rekonstrukci (2006—2010), pohled na odpočívadlo s kašnou, v pozadí přestavěný objekt Československé obchodní banky z 1995; foto K. Kuča 2010.	Kuča Karel
97	Lannova třída: pěší zóna po rekonstrukci; foto K. Kuča 2010.	Kuča Karel
98	Lannova třída: u obchodního domu Prior, pohled k Jeronýmově ulici; foto K. Kuča 2010.	Kuča Karel
99	Litvínovice: obecní úřad; foto Nebe 2018.	Nebe

100	Litvínovice: usedlost č.18 na severní straně ulice k Šindlovým Dvorům; foto Nebe 2018.	Nebe
101	Litvínovice: Stecherův mlýn; foto Nebe 2018.	Nebe
102	Litvínovice: novostavby v ulici Stráňka; foto Nebe 2018.	Nebe
103	Litvínovice: řadové domky v ulici Stráňka; foto Nebe 2018.	Nebe
104	Litvínovice: rodinné domy v jihozápadní části Litvínovicích; foto Nebe 2018.	Nebe
105	Litvínovice: výstavba rodinných domů v ulici U Stromovky; foto Nebe 2018.	Nebe
106	Litvínovice: kříž u hlavní komunikace z Českých Budějovic; foto Nebe 2018.	Nebe
107	Máj: Komunitní centrum Máj; foto Nebe 2018.	Nebe
108	Máj: reprezentativní prostor v okolí komunitního centra; foto Nebe 2018.	Nebe
109	Máj: panelové domy v ulici N. Frýda; foto Nebe 2018.	Nebe
110	Máj: obchodní centrum Čtyři Dvory; foto Nebe 2018.	Nebe
111	Městská aglomerace: pohled na dominikánský konvent, předměstí a sídliště; foto K. Kuča 2010.	Kuča
112	Městská spořitelna: detail fasády; foto K. Kuča 2010.	Kuča Karel
113	Mlýnská ulice: průhled ulicí na zrekonstruovaný Zadní mlýn, ulice vede paralelně s Panskou ulicí podél Mlýnské stoky; foto K. Kuča 2010.	Kuča Karel
114	Mokré: nová zástavba v severním Mokrém; foto Nebe 2018.	Nebe
115	Mokré: vodní cisterna před usedlostí čp. 9; foto Nebe 2018.	Nebe
116	Mokré: rodinné domy v západním Mokrém; foto Nebe 2018.	Nebe
117	Mokré: pohled na novou zástavbu v jižním Mokrém; foto Nebe 2018.	Nebe
118	Mokré: rodinné domy v západní části Mokrého; foto Nebe 2018.	Nebe
119	Mokré: výklenková kaplička v centrální části obce; foto Nebe 2018.	Nebe
120	Mokré: návesní kape; foto Nebe 2018.	Nebe
121	Mosty: dřevěná lávka přes slepé rameno Malše postavená v roce 2002; foto K. Kuča 2010.	Kuča Karel
122	Mosty: Lávka u Meteoru přes řeku Vltava v Rožnově, postavená 2018; foto Nebe 2018.	Nebe
123	Nádraží (železniční): budova železničního nádraží; foto K. Kuča 2010.	Kuča Karel
124	Nájemní dům: v ulici U Tří lvů č. 5; foto K. Kuča 2014.	Kuča Karel
125	Nákupní centra: maloobchodní centrum Kruh v Hrdějovicích; foto Nebe 2018.	Nebe
126	Náměstí Přemysla Otakara II.: výřez z veduty Jana Willenberga z 1602; ze sbírek Královské kanonie premonstrátů na Strahově.	KKP Strahov
127	Nástěnná malba: malby v ambitu dominikánského konventu; foto K. Kuča 2010.	Kuča Karel
128	Nemanice: pohled na panelovou bytovou výstavbu v ulici J. Štursy; foto Nebe 2018.	Nebe
129	Nemanice: rybník Světlík; foto Nebe 2018.	Nebe
130	Nemanice: ulice Za hřištěm; foto Nebe 2018.	Nebe
131	Nemanice: řadové rodinné domy v ulici U Čertíka; foto Nebe 2018.	Nebe
132	Nemanice: řadové rodinné domy v ulici Rybářská; foto Nebe 2018.	Nebe
133	Nemanice: novější část vsi při Pražské třídě; foto Nebe 2018.	Nebe
134	Nerostné suroviny: vstup do šachty, rudolfovský rudní revír; archiv V. Novák.	Novák V.
135	Nové Homole: výstavba v ulici Pod Stařečkem; foto Nebe 2018.	Nebe
136	Nové Homole: výstavba v ulici Mezi Potoky; foto Nebe 2018.	Nebe
137	Nové Homole: výstavba v ulici U Potoka; foto Nebe 2018.	Nebe
138	Nové Homole: výklenková kaplička v ulici Na Rozcestí; foto Nebe 2018.	Nebe
139	Nové Homole: výklenková kaplička ležící v jižní části obce; foto Nebe 2018.	Nebe
140	Nové Homole: fotovoltaická elektrárna nacházející se v blízkosti Homolského potoka; foto Nebe 2018.	Nebe

141	Nové Homole: kaple v Horní ulici; foto Nebe 2018.	Nebe
142	Nové Mladé: pohled na řadovou zástavbu v ulici Jasanová; foto Nebe 2018.	Nebe
143	Nové Mladé: pohled na zástavbu v ulici Vrbová; foto Nebe 2018.	Nebe
144	Nové Mladé: pohled na zástavbu v ulici Jasmínová; foto Nebe 2018.	Nebe
145	Nové Roudné: ulice Na Hraničkách v západní části Nového Roudného; foto Nebe 2018.	Nebe
146	Nové Roudné: nová zástavba v ulici Ot. Březiny v severní části Nového Roudného; foto Nebe 2018.	Nebe
147	Nové Roudné: ulice Římovská v severovýchodní části Nového Roudného; foto Nebe 2018.	Nebe
148	Obchodně společenská centra: Mercury centrum s autobusovým nádražím na střeše; foto K. Kuča 2010.	Kuča Karel
149	Obchodně společenská centra: Obchodní galerie Dvořák; foto K. Kuča 2012.	Kuča Karel
150	Obchodní domy: secesní obchodní dům U Hájíčků v ulici U Černé věže č. 9; foto K. Kuča 2010.	Kuča Karel
151	Panská ulice: pohled k Piaristickému náměstí; foto K. Kuča 2010.	Kuča Karel
152	Panská ulice: pohled Rabenštejnské věži; foto K. Kuča 2010.	Kuča Karel
153	Parky a zahrady: skatepark v parku Čtyři Dvory; foto Nebe 2018.	Nebe
154	Parky a zahrady: park Čtyři Dvory; foto Nebe 2018.	Nebe
155	Parky a zahrady: park Čtyři Dvory; foto Nebe 2018.	Nebe
156	Piaristická ulice: pohled z rohu náměstí Přemysla Otakara II. Směrem k České ulici; foto K. Kuča 2010.	Kuča Karel
157	Piaristické náměstí: vstup na náměstí z České ulice lemovaný sochami Josefa Dietricha; foto K. Kuča 2010.	Kuča Karel
158	Plachého ulice: průhled Plachého ulic směrem k Hradební ulici; foto K. Kuča 2010.	Kuča Karel
159	Podloubí: s malovanou reklamou v České ulici; foto K. Kuča 2010.	Kuča Karel
160	Poříčí: areál dětského domova v jižní části Poříčí přiléhající ke Včelné; foto Nebe 2018.	Nebe
161	Poříčí: pozoruhodný vodojem nacházející se východně od nádraží; foto Nebe 2018.	Nebe
162	Poříčí: výklenková kaple sv. Jana Nepomuckého; foto Nebe 2018.	Nebe
163	Poříčí: výklenková kaple sv. Petra; foto Nebe 2018.	Nebe
164	Poříčí: výstavba v ulici Letní přiléhající ke Včelné; foto Nebe 2018.	Nebe
165	Poříčí: výstavba v ulici Příčná přiléhající ke Včelné; foto Nebe 2018.	Nebe
166	Rabenštejnská věž: pohled z České ulice v prvním desetiletí 21. století; foto K. Kuča 2010.	Kuča Karel
167	Regulace řek: situace úprav Vltavy v Českých Budějovicích, plány z roku 1923; archiv Lipold.	Lipold J.
168	Roudné: urbanistický celek U Kapličky; foto Nebe 2018.	Nebe
169	Roudné: řadové domky v ulici Luční; foto Nebe 2018.	Nebe
170	Roudné: silniční most přes řeku Malši; foto Nebe 2018.	Nebe
171	Roudné: dům čp. 9 z roku 1862 s barokními prvky na jižní straně návsi; foto Nebe 2018.	Nebe
172	Roudné: usedlosti na severní straně návsi u mostu; zprava: čp. 33 (dům datován 1887), čp. 5 s branou (dům datován 1902), čp. 8 s branou, postsecesní dům čp. 4; foto Nebe 2018.	Nebe
173	Roudné: severozápadní část návsi s domem z roku 1896; foto Nebe 2018.	Nebe
174	Roudné: výklenková kaplička v severozápadním koutu návsi; foto Nebe 2018.	Nebe
175	Roudné: krouhárna zelí, Roudenská ulice čp. 98; foto Nebe 2018.	Nebe
176	Roudné: výklenková kaplička v severozápadní části obce; foto Nebe 2018.	Nebe

177	Rozhlasové stanice: sídlo komerční regionální stanice Rádia Faktor v ulici U Tří lvů č. 5; foto K. Kuča 2014.	Kuča Karel
178	Rožnov: Základní škola Ludvíka Kuby v ulici L. Kuby; foto Nebe 2018.	Nebe
179	Rožnov: Centrum Rožnov v ulici Josefa Němce; foto Nebe 2018.	Nebe
180	Rožnov: renesanční dům usedlosti č. 234 na západní straně náměstí Bratří Čapků, vpravo výměnek č. 232; foto Nebe 2018.	Nebe
181	Rožnov: renesanční sýpka usedlosti č. 226 na Lidické třídě datovaná na fasádě 1564; foto Nebe 2018.	Nebe
182	Rožnov: jižní strana náměstí Bratří Čapků s domem č. 7 s barokizujícím štítem a letopočtem 1856, domy č. 8 a č. 9; foto Nebe 2018.	Nebe
183	Rožnov: zbytky dřevěného mostu v Rožnově, zničen 1929; foto Nebe 2018.	Nebe
184	Rožnov: výstavba nového urbanistického celku Klín; foto Nebe 2018.	Nebe
185	Rožnov: výstavba v novém urbanistickém celku Klín; foto Nebe 2018.	Nebe
186	Secese: obchodní dům U Hájičků v ulici U Černé věže č. 9; foto K. Kuča 2010.	Kuča Karel
187	Sgrafito: dům č. 22 v Hroznové ulici s renesanční sgrafitovou fasádou; foto K. Kuča 2010.	Kuča Karel
188	Sgrafito: dům na rohu náměstí Přemysla Otakara II. a Kanovnické ulice č. 2 se sgrafitovou ornamentální výzdobou; foto K. Kuča 2010.	Kuča Karel
189	Sgrafito: dům v Plachého ulici č. 12 (1561) se sgrafitovou výzdobou; foto K. Kuča 2010.	Kuča Karel
190	Siroťčinec: bývalý boromejský sirotčinec; foto K. Kuča 2010.	Kuča Karel
191	Slepé rameno: pohled na dominikánský konvent a hotel Budweis po rekonstrukci 2009; foto K. Kuča 2010.	Kuča Karel
192	Solní branka: pohled z dřevěné lávky postavené v roce 2002; foto K. Kuča 2010.	Kuča Karel
193	Srubec: rodinné domy v ulici Pod Vrchem; foto Nebe 2018.	Nebe
194	Srubec: rodinné domy; foto Nebe 2018.	Nebe
195	Srubec: obecní zvonička na návsi; foto Nebe 2018.	Nebe
196	Srubec: návesní rybník; foto Nebe 2018.	Nebe
197	Srubec: výklenková kaplička na začátku ulice Do Mladého; foto Nebe 2018.	Nebe
198	Srubec: pomník Jana Pouzara a kaplička v ulici U Kapličky; foto Nebe 2018.	Nebe
199	Staré Hodějovice: nová výstavba dvojdomků v ulici K Jezu; foto Nebe 2018.	Nebe
200	Staré Hodějovice: nově vznikající výstavba rodinných domů v ulici Ke Studánce; foto Nebe 2018.	Nebe
201	Staré Hodějovice: kostel Panny Marie; foto Nebe 2018.	Nebe
202	Staré Hodějovice: pohled na náves; foto Nebe 2018.	Nebe
203	Staré Hodějovice: obecní úřad; foto Nebe 2018.	Nebe
204	Staré Hodějovice: výklenková kaplička na křižovatce ulic Dolní a Hodějovická; foto Nebe 2018.	Nebe
205	Staré Hodějovice: ulice Na Návsi; foto Nebe 2018.	Nebe
206	Staré Hodějovice: Hodějovický rybník; foto Nebe 2018.	Nebe
207	Strakonická třída: nákupní centra; foto Nebe 2018.	Nebe
208	Stromy památné: rajská zahrada dominikánského konventu s jinanem dvoulaločným; foto K. Kuča 2010.	Kuča Karel
209	Suché Vrbné: pohled ulic Stará cesta; foto Nebe 2018.	Nebe
210	Suché Vrbné: kostel sv. Cyrila a Metoděje v ulici Puchmajerova; foto Nebe 2018.	Nebe
211	Suché Vrbné: budova Česko-anglického gymnázia v Suchém Vrbném; foto Nebe 2018.	Nebe
212	Suché Vrbné: pohled na Suchovrbenské náměstí a Dobrovodskou stoku; foto Nebe 2018.	Nebe
213	Suché Vrbné: pomník věnovaný obětem nacismu; foto Nebe 2018.	Nebe

214	Suché Vrbné: řadové domy v Heřmánkové ulici; foto Nebe 2018.	Nebe
215	Šindlovy Dvory: nově vznikající čtvrť Vyhlička; foto Nebe 2018.	Nebe
216	Šindlovy Dvory: zástavba v ulici Pod Lesem; foto Nebe 2018.	Nebe
217	Šindlovy Dvory: škola čp. 40; foto Nebe 2018.	Nebe
218	Šindlovy Dvory: původní dům na návsi; foto Nebe 2018.	Nebe
219	Šindlovy Dvory: Šindlovský rybník; foto Nebe 2018.	Nebe
220	Šindlovy Dvory: kaplička na návsi; foto Nebe 2018.	Nebe
221	Široká ulice: barokně přestavěné domy č. 12 a č. 14; foto K. Kuča 2010.	Kuča Karel
222	Švábův hrádek: rodinné domy v ulici ke Střelnici; foto Nebe 2018.	Nebe
223	Švábův hrádek: pohled na zástavbu v ulicích U Bagru a Šindlodvorská; foto Nebe 2018.	Nebe
224	Švábův hrádek: starší rodinné domy v ulici Šípková; foto Nebe 2018.	Nebe
225	Švábův hrádek: Katedra botaniky v ulici Na Zlaté stoce; foto Nebe 2018.	Nebe
226	Švábův hrádek: výstavba bytových domů v ulici Na Sádkách; foto Nebe 2018.	Nebe
227	Tělovýchovná zařízení: zimní stadion v ulici E. Rošického; foto Nebe 2018.	Nebe
228	Ulice Dr. Stejskala: průhled ulic k Zátkovu nábřeží; foto K. Kuča 2010.	Kuča Karel
229	Ulice Karla IV.: dostavba historického domu č. 4 z 1997 a dům č. 2 s bohatou secesní fasádou; foto K. Kuča 2014.	Kuča Karel
230	Ulice U Černé věže: průhled ulic k Černé věži; foto K. Kuča 2014.	Kuča Karel
231	Ulice U Černé věže: rozšířené ústí ulice z jihovýchodního rohu náměstí Přemysla Otakara II. S Černou věží a kostelem svatého Mikuláše; foto K. Kuča 2010.	Kuča Karel
232	Urbanistický vývoj: město na vedutě Jana Willenberga z 1602; ze sbírek Královské kanonie premonstrátů na Strahově.	KKP Strahov
233	Úsilné: usedlost čp. 13 s datováním 1878; foto Nebe 2018.	Nebe
234	Úsilné: usedlost čp. 1 s datováním 1846; foto Nebe 2018.	Nebe
235	Úsilné: návesní kašna; foto Nebe 2018.	Nebe
236	Úsilné: kaple svatého Václava; foto Nebe 2018.	Nebe
237	Úsilné: vstup do Eliášovo dědičné štoly; foto Nebe 2018.	Nebe
238	Úsilné: pohled na obecní rybník; foto Nebe 2018.	Nebe
239	Úsilné: skupina rodinných domů v jižní části obce; foto Nebe 2018.	Nebe
240	Úsilné: usedlost čp. 9 s datováním 1863; foto Nebe 2018.	Nebe
241	Války o rakouské dědictví: České Budějovice během válek o rakouské dědictví, freska asi z roku 1680 na fabionu velkého sálu Zámku Horažďovice; foto H. Smetanová 2017.	Smetanová
242	Varhanářství: prospekt Christeindlových varhan z 1676 na západním kůru kostela Obětování Panny Marie; foto K. Kuča 2010.	Kuča Karel
243	Varhaníci: prospekt varhan v kostele svatého Mikuláše; foto K. Kuča 2010.	Kuča Karel
244	Včelná: pohled na novostavby v ulici Pod Tratí; foto Nebe 2018.	Nebe
245	Včelná: novostavby v ulici Tikalova; foto Nebe 2018.	Nebe
246	Včelná: bytové domy v ulici Dolní; foto Nebe 2018.	Nebe
247	Včelná: hostinec v centrální části obce; foto Nebe 2018.	Nebe
248	Včelná: hlavní ulice s kaplí; foto Nebe 2018.	Nebe
249	Včelná: řadové domky v ulici Lesní kolonie; foto Nebe 2018.	Nebe
250	Veduty: výřez z veduty Jana Willenberga z 1602; ze sbírek Královské kanonie premonstrátů na Strahově.	KKP Strahov
251	Veduty: barokní opevnění města v 18. století v pohledu od východu; reprodukce frontispisu Topographie des Königreichs Böhmen J. Schallera z vydání 1797.	podle zdroje

252	Veduty: České Budějovice během válek o rakouské dědictví, na výřezu z fresky asi z roku 1680 na fabionu velkého sálu Zámku Horažďovice; foto H. Smetanová 2017.	Smetanová
253	Vídeňské předměstí: neprovedený návrh arch. S. Sittého z 1908 na zastavění části Vídeňského předměstí, u řeky vilová zahradní čtvrť s promenádami, napravo blokové zastavění; archiv V. Storma.	Storm Vojtěch
254	Vidov: celkový pohled na Vidov od komunikace z Roudného; foto Nebe 2018.	Nebe
255	Vidov: řadové domky v severní části obce; foto Nebe 2018.	Nebe
256	Vidov: malá vodní elektrárna Vidov; foto Nebe 2018.	Nebe
257	Vidov: výklenková kaplička v centrální části obce; foto Nebe 2018.	Nebe
258	Vidov: dům na návsi s datací 1886; foto Nebe 2018.	Nebe
259	Vojenská nemocnice: bývalá vojenská nemocnice v ulici Boženy Němcové č. 5; foto K. Kuča 2005.	Kuča Karel
260	Zátkovo nábřeží: vpravo blok domů z 1927—1930; foto K. Kuča 2010.	Kuča Karel
261	Zavadilka: jednotně řešené dvojdomky v nové části; foto Nebe 2018.	Nebe
262	Zavadilka: nová část s jednotně řešenými dvojdomky; foto Nebe 2018.	Nebe
263	Zavadilka: zástavba jižní strany ulice sledující okraj lesa; foto Nebe 2018.	Nebe
264	Zavadilka: původní samota Matouška čp. 2196; foto Nebe 2018.	Nebe
265	Zavadilka: rodinné domky ve starší části; foto Nebe 2018.	Nebe
266	Zvony: původní zvon Bumerin z roku 1723 na Černé věži; foto K. Kuča 2010.	Kuča Karel
267	Zvony: zvony na Černé věži, Marta 1723 a Budvar 1995; foto K. Kuča 2010.	Kuča Karel
268	Železná panna: vyhledávané místo k procházkám a venkovnímu posezení v hostincích Staré Časy a Železná panna; foto K. Kuča 2010.	Kuča Karel
269	Železný most: počátek 21. století; foto K. Kuča 2010.	Kuča Karel

ENCYKLOPEDIE ČESKÝCH BUDĚJOVIC DOPLNĚNÍ A OBOHACENÍ FONDŮ



Az hesla témata mapa fototéka audio-video

2018 rozšířené vyhledávání



ENCYKLOPEDIE ČESKÝCH BUDĚJOVIC IMPLEMENTACE VIDEÍ Z ARCHIVU ČT



Az témata mapa fototéka audio-video

rozšířené vyhledávání

století:

od roku:

do roku:

Téma:
 urbanismus
 kultura
 architektura
 výtvarné umění
 dějiny
 církev
 městské aglomerace
 školství
 příroda
 průmysl
 sport
 obyvatelstvo
 infrastruktura a doprava
 hospodářství
 osobnosti
 správa


vyhledat



2017 – Archeologové v solnici



2017 – Houslový virtuos Pavel Šporcl



2017 – Investor pro kulturní dům



2017 – Kostel očima dronu



2017 – Kulturní památka



2017 – Majáles 2017



2017 – Městská observatoř



2017 – Vltavská vodní cesta

ENCYKLOPEDIE ČESKÝCH BUDĚJOVIC IMPLEMENTACE VIDEÍ Z ARCHIVU ČT

rozšířené vyhledávání

století:

od roku:

do roku:

Téma: urbanismus kultura
 architektura výtvarné umění
 dějiny církev
 městské aglomerace školství
 příroda průmysl
 sport obyvatelstvo
 infrastruktura a doprava hospodářství
 osobnosti správa

[< zpět na seznam filmů](#)



2015 – Letecký pomník

Pomník válečným letcům RAF na Senovážném náměstí. (video se otevře na nové kartě)

Rok: 2015

Stopáž: 2:02

Související záznamy



2018 – Zelení dřablové



1998 – Srážka letadel Mig 21 na sídlišti Vltava



1978 – Mistrovství světa v letecké akrobacii

ENCYKLOPEDIE ČESKÝCH BUDĚJOVIC

ANALÝZA NÁVŠTĚVNOSTI WEBOVÉHO PORTÁLU

Analýza návštěvnosti webového portálu podle údajů Google Analytics ukazuje rostoucí zájem veřejnosti. Výrazně se zvyšuje podíl té části uživatelů, která užívá zobrazovače se systémem Android a iOS, tj. vyhledávající informace především pomocí mobilních telefonů a tabletů. Nepochybně k tomu přispěla aplikace responzivní podoby webu. Stabilní zůstává relativně velký podíl stálých návštěvníků. Od června 2014 bylo k 31. 12. 2018 evidováno celkem 270 851 návštěv a 743 349 zobrazení stránek. Míra opuštění, kdy uživatel nahodilým zobrazením hledá klíčové slovo za jiným účelem, zůstává prakticky stálá, což mimo jiné svědčí o dobré indexaci encyklopedie ve vyhledávačích. Počet stránek na jednu návštěvu činil 2,74 (viz grafické přehledy v příloze níže). Srovnání za roky 2017 a 2018 potvrdila dlouhodobý trend nárůstu návštěvnosti závěrem a počátkem kalendářního roku a naopak poklesu během letních měsíců, což pravděpodobně odráží semestrální cyklus a potvrzuje zájem mladší populace. Největší pozornosti se těší obrazová složka encyklopedie.

ENCYKLOPEDIE ČESKÝCH BUDĚJOVIC

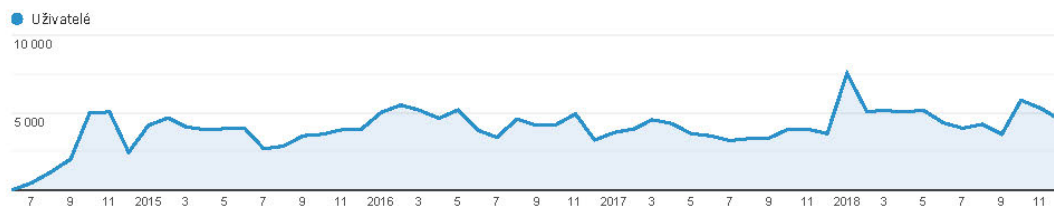
ANALÝZA NÁVŠTĚVNOSTI WEBOVÉHO PORTÁLU

Přehled publika

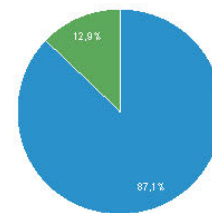


1. 6. 2014 - 31. 12. 2018

Přehled



New Visitor Returning Visitor



Operační systém	Uživatelé	Uživatelé v %
1. Windows	139 160	72,58 %
2. Android	34 181	17,83 %
3. iOS	10 591	5,52 %
4. Macintosh	3 392	1,77 %
5. Linux	2 284	1,19 %
6. Windows Phone	1 070	0,56 %
7. (not set)	764	0,40 %
8. BlackBerry	115	0,06 %
9. Chrome OS	50	0,03 %
10. SymbianOS	34	0,02 %

ENCYKLOPEDIE ČESKÝCH BUDĚJOVIC

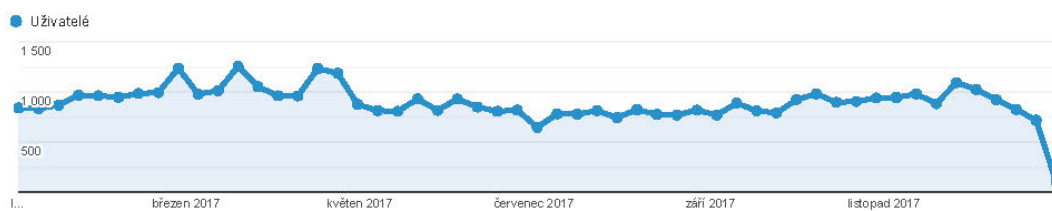
ANALÝZA NÁVŠTĚVNOSTI WEBOVÉHO PORTÁLU

Přehled publika



1. 1. 2017 - 31. 12. 2017

Přehled



Uživatelé

41 296

Noví uživatelé

40 590

Návštěvy

55 926

Počet relací na uživatele

1,35

Zobrazení stránek

155 431

Počet stránek na 1 relaci

2,78

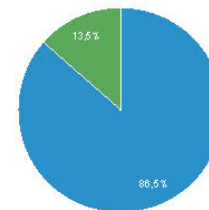
Prům. doba trvání relace

00:02:34

Míra okamžitého opuštění

67,96 %

New Visitor Returning Visitor



Operační systém	Uživatelé	Uživatelé v %
1. Windows	29 103	70,85 %
2. Android	7 931	19,31 %
3. iOS	2 435	5,93 %
4. Macintosh	792	1,93 %
5. Linux	493	1,20 %
6. Windows Phone	219	0,53 %
7. (not set)	50	0,12 %
8. BlackBerry	24	0,06 %
9. Chrome OS	11	0,03 %
10. Tizen	4	0,01 %

ENCYKLOPEDIE ČESKÝCH BUDĚJOVIC

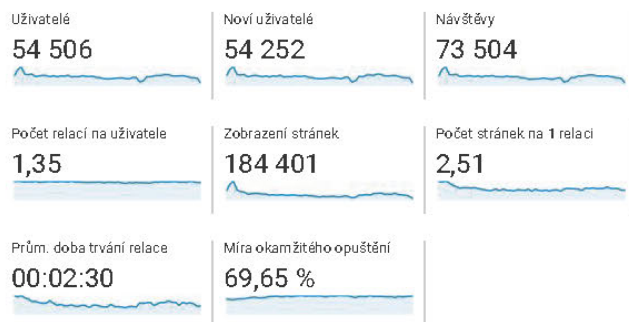
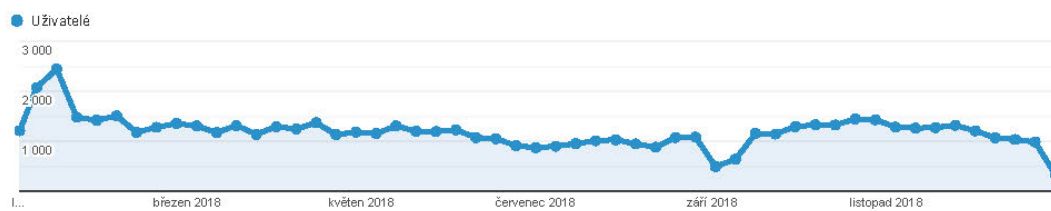
ANALÝZA NÁVŠTĚVNOSTI WEBOVÉHO PORTÁLU

Přehled publika

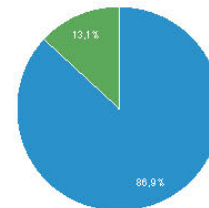


1. 1. 2018 - 31. 12. 2018

Přehled



New Visitor Returning Visitor



Operační systém	Uživatelé	Uživatelé v %
1. Windows	34 283	62,73 %
2. Android	13 836	25,32 %
3. iOS	4 493	8,22 %
4. Macintosh	1 083	1,98 %
5. Linux	563	1,03 %
6. (not set)	202	0,37 %
7. Windows Phone	117	0,21 %
8. BlackBerry	26	0,05 %
9. Chrome OS	21	0,04 %
10. Tizen	12	0,02 %

ENCYKLOPEDIE ČESKÝCH BUDĚJOVIC

PLÁN ROZVOJE ENCYKLOPEDIE V ROCE 2019

CÍLE ROZVOJE ENCYKLOPEDIE A PLNĚNÍ SMLOUVY V ROCE 2019

- 1) Organizačně a finančně zajistit systematickou správu obsahu webového portálu Encyklopedie Českých Budějovic a jeho technického zázemí včetně geografického informačního systému, posílit pozici Encyklopedie Českých Budějovic v rámci informačního systému města.
- 2) S oporou o redakční a konzultační radu definovat pevný formát otevřené a dále se transformující multimediální Encyklopedie Českých Budějovic, stanovit směr jejího vývoje, způsob a rozsah užití nových prezentačních nástrojů, revidovat tezaurus a pravidla pro výběr, zpracování a aktualizaci hesel v rámci žánru encyklopedie města.
- 3) Dovržit záměr obsáhlé reflexe urbanistického a suburbánního vývoje města a příměstských periferií v návaznosti na historické utváření města a rozvoj městské aglomerace, s aktualizací a tvorbou nových hesel a témat dokumentovat nové trendy od 90. let 20. století do současnosti.
- 4) V stanoveném formátu doplnit otevřený encyklopedický soubor originálními mapovými kompozicemi, vizualizacemi, 3D modely a multimediálními prezentacemi významných stavebních, dopravních, industriálních a kulturních projektů i nerealizovaných, s přesahem do existujících plánů a vizí.
- 5) Se změnami v tezauru a ve vztahu k urbanistickému vývoji provést celkovou revizi a systematickou aktualizaci hesel s tématy Průmysl, Doprava, Infrastruktura, popř. Vybavenost.
- 6) V součinnosti s autory vyhodnotit a doplnit bibliografii o výběr literatury z produkce za období 2005 až 2018, zejm. budvicencí, která nebyla zahrnuta v druhém tištěném vydání ECB z roku 2005 ani podchycena během aktualizací hesel, a přiřadit standardizované citace k heslům a do rejstříku.
- 7) Pokračovat v implementaci televizních spotů z Archivu a programových fondů České televize, připojit tagy, identifikační a autorské údaje, popisy, titulky a anotace.
- 9) Doplnit a nově zpracovat biografická hesla osobností, jejichž dílo či působnost se v souladu s encyklopedickými pravidly došly svého vrcholu, zejména v tématech sportu, kultury a průmyslu.
- 10) Podílet se na přípravě a realizaci mezinárodního projektu „Lanna: Evropské kulturní cesty“, vycházejícího z Encyklopedie Českých Budějovic, zaměřeného na témata a hesla pojednávající o průmyslu a dopravě - koněspřežka, říční doprava, plavení dřeva, Lannova loděnice, železnice, městská spořitelna etc. a současně na biografická hesla v zastoupení německy hovořících obyvatel města a místních rodáků.

ENCYKLOPEDIE ČESKÝCH BUDĚJOVIC

INFORMACE O ZPRACOVATELI

Jednatel společnosti:

PhDr. Jiří Kopáček

Redaktorka:

Mgr. Zdeňka Švehlová

Redaktor GIS a nových médií

Mgr. Vojtěch Blažek

NEBE s.r.o.

Dr. Stejskala 12, 370 01 České Budějovice

Telefon: 387 313 711

<http://www.nebe.eu/>

