

Panel č.: **2854**

Město : **Česká Třebová**
Okres : **Ústí nad Orlicí**
Kraj : **Pardubický kraj**
Typ : **CLVM**

Adresa : **Dr. Edvarda Beneše**
zastávka Primona

WGS84 n : **49.9115900** WGS84 eo : **16.4403800**
Rozměr **118x175**

Umístění panelu :

- centrum
- okrajová čtvrť
- obchodní čtvrť
- obytná čtvrť
- průmyslová čtvrť
- nezastavěné plochy

Komunikace :

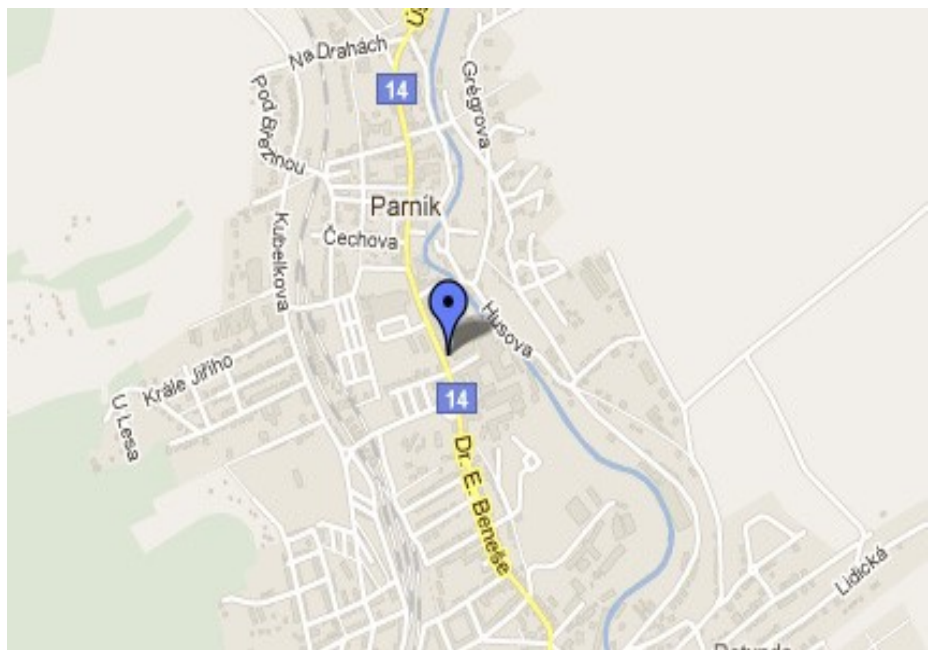
- dálnice
- silnice I. třídy
- silnice ostatní
- ulice
- příjezd
- výjezd
- parkoviště
- pěší zóna
- křižovatka

Poloha :

- kolmo
- šikmo
- rovnoběžně
- samostatný

Okolí panelu :

- MHD
- nádraží ČD, ČSAD
- pošta
- PNS
- kulturní zařízení
- sportovní zařízení
- zdravotnické zařízení
- obchody
- obchodní dům



- supermarket
- čerpací stanice
- škola ZŠ, SŠ, VŠ
- banka
- restaurace
- hotel

Viditelnost :

- do 20 m
- 20 - 50 m
- 50 - 100 m
- přes 100 m
- vlastní osvětlení

Panel č.: **2852**

Město : **Česká Třebová**
Okres : **Ústí nad Orlicí**
Kraj : **Pardubický kraj**
Typ : **CLVM**

Adresa : **Nádražní
zastávka Nádražní**

WGS84 n : **64.9001800** WGS84 eo : **16.4466400**
Rozměr **118x175**

Umístění panelu :

- centrum
- okrajová čtvrť
- obchodní čtvrť
- obytná čtvrť
- průmyslová čtvrť
- nezastavěné plochy

Komunikace :

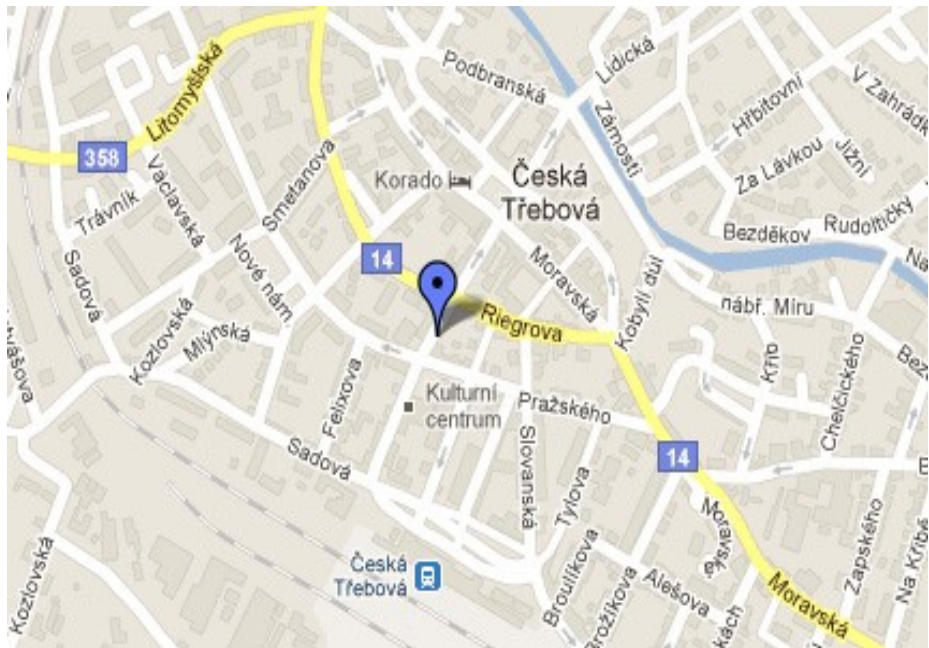
- dálnice
- silnice I. třídy
- silnice ostatní
- ulice
- příjezd
- výjezd
- parkoviště
- pěší zóna
- křižovatka

Poloha :

- kolmo
- šikmo
- rovnoběžně
- samostatný

Okolí panelu :

- MHD
- nádraží ČD, ČSAD
- pošta
- PNS
- kulturní zařízení
- sportovní zařízení
- zdravotnické zařízení
- obchody
- obchodní dům



- supermarket
- čerpací stanice
- škola ZŠ, SŠ, VŠ
- banka
- restaurace
- hotel

Viditelnost :

- do 20 m
- 20 - 50 m
- 50 - 100 m
- přes 100 m
- vlastní osvětlení

Panel č.: **2850**

Město : **Česká Třebová**

Okres : **Ústí nad Orlicí**

Kraj : **Pardubický kraj**

Typ : **CLV**

Adresa : **Nové náměstí**

pěší zóna směrem z centra

WGS84 n : **49.9009700**

WGS84 eo : **16.4428900**

Rozměr **118x175**

Umístění panelu :

- centrum
- okrajová čtvrť
- obchodní čtvrť
- obytná čtvrť
- průmyslová čtvrť
- nezastavěné plochy

Komunikace :

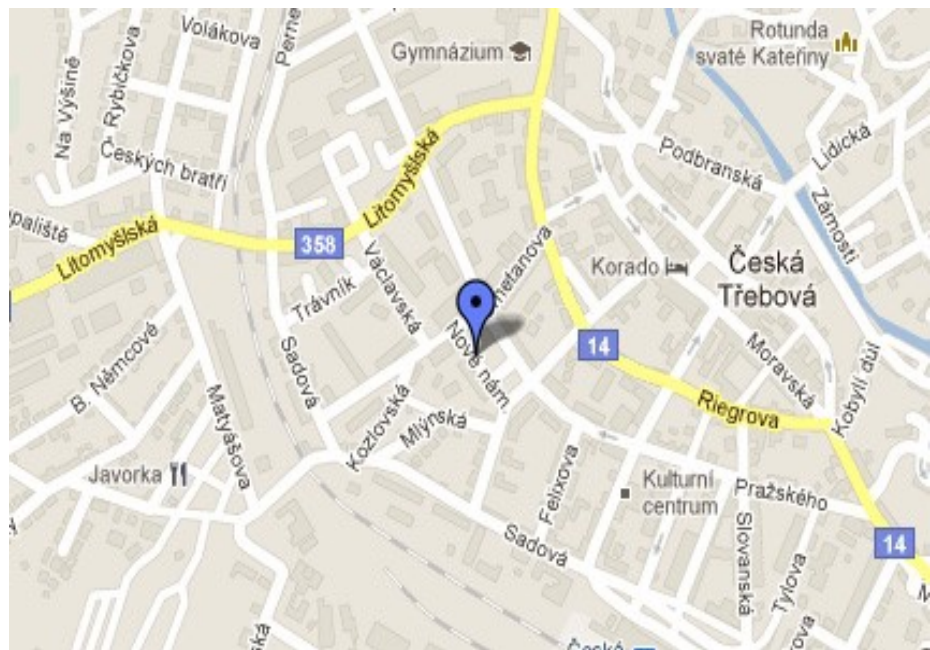
- dálnice
- silnice I. třídy
- silnice ostatní
- ulice
- příjezd
- výjezd
- parkoviště
- pěší zóna
- křižovatka

Poloha :

- kolmo
- šikmo
- rovnoběžně
- samostatný

Okolí panelu :

- MHD
- nádraží ČD, ČSAD
- pošta
- PNS
- kulturní zařízení
- sportovní zařízení
- zdravotnické zařízení
- obchody
- obchodní dům



- supermarket
- čerpací stanice
- škola ZŠ, SŠ, VŠ
- banka
- restaurace
- hotel

Viditelnost :

- do 20 m
- 20 - 50 m
- 50 - 100 m
- přes 100 m
- vlastní osvětlení

Panel č.: **2851**

Město : **Česká Třebová**

Okres : **Ústí nad Orlicí**

Kraj : **Pardubický kraj**

Typ : **CLV**

Adresa : **Nové náměstí**

pěší zóna směrem do centra

WGS84 n : **49.9009700**

WGS84 eo : **16.4428900**

Rozměr **118x175**

Umístění panelu :

- centrum
- okrajová čtvrť
- obchodní čtvrť
- obytná čtvrť
- průmyslová čtvrť
- nezastavěné plochy

Komunikace :

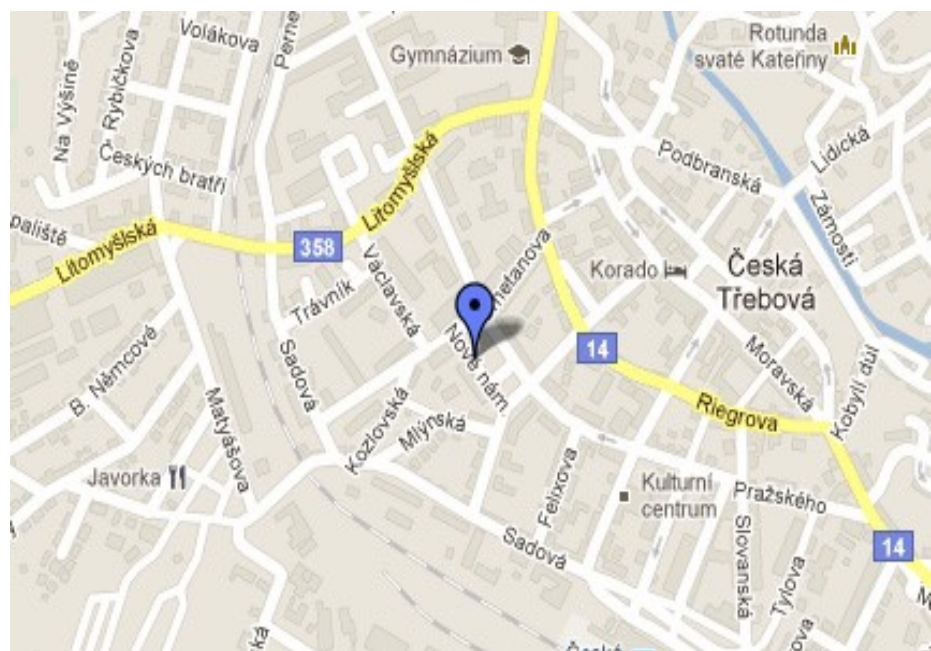
- dálnice
- silnice I. třídy
- silnice ostatní
- ulice
- příjezd
- výjezd
- parkoviště
- pěší zóna
- křižovatka

Poloha :

- kolmo
- šikmo
- rovnoběžně
- samostatný

Okolí panelu :

- MHD
- nádraží ČD, ČSAD
- pošta
- PNS
- kulturní zařízení
- sportovní zařízení
- zdravotnické zařízení
- obchody
- obchodní dům



- supermarket
- čerpací stanice
- škola ZŠ, SŠ, VŠ
- banka
- restaurace
- hotel

Viditelnost :

- do 20 m
- 20 - 50 m
- 50 - 100 m
- přes 100 m
- vlastní osvětlení

Panel č.: **2858**

Město : **Česká Třebová**
Okres : **Ústí nad Orlicí**
Kraj : **Pardubický kraj**
Typ : **CLVM**

Adresa : **Tyršova**
zastávka Lhotka

WGS84 n : **49.9213800** WGS84 eo : **16.4345900**
Rozměr **118x175**

Umístění panelu :

- centrum
- okrajová čtvrť
- obchodní čtvrť
- obytná čtvrť
- průmyslová čtvrť
- nezastavěné plochy

Komunikace :

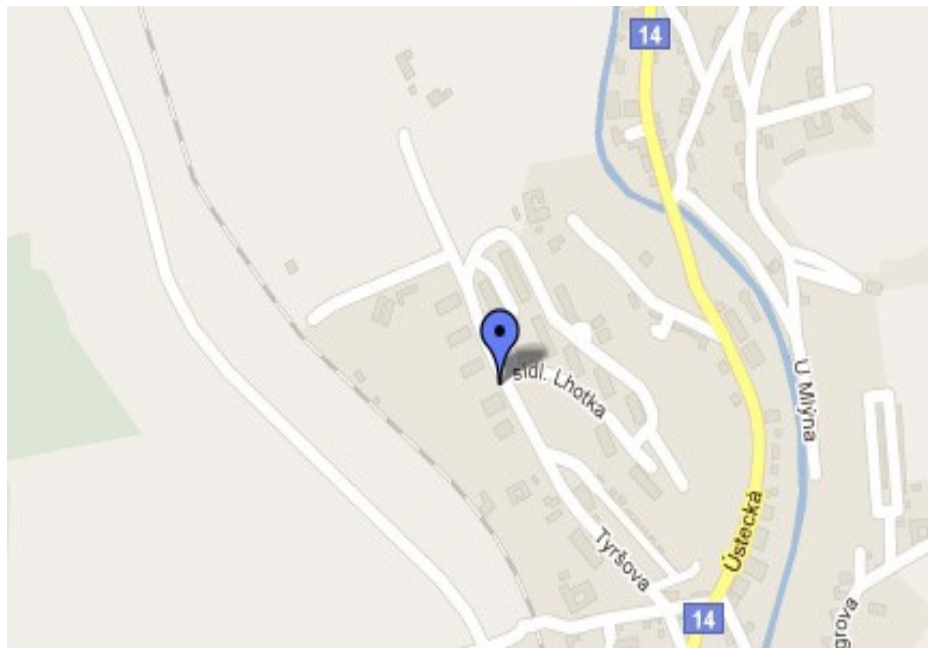
- dálnice
- silnice I. třídy
- silnice ostatní
- ulice
- příjezd
- výjezd
- parkoviště
- pěší zóna
- křižovatka

Poloha :

- kolmo
- šikmo
- rovnoběžně
- samostatný

Okolí panelu :

- MHD
- nádraží ČD, ČSAD
- pošta
- PNS
- kulturní zařízení
- sportovní zařízení
- zdravotnické zařízení
- obchody
- obchodní dům



- supermarket
- čerpací stanice
- škola ZŠ, SŠ, VŠ
- banka
- restaurace
- hotel

Viditelnost :

- do 20 m
- 20 - 50 m
- 50 - 100 m
- přes 100 m
- vlastní osvětlení

Panel č.: **2859**

Město : **Česká Třebová**

Okres : **Ústí nad Orlicí**

Kraj : **Pardubický kraj**

Typ : **CLVM**

Adresa : **Tyršova**

zastávka Lhotka

WGS84 n : **49.9213800**

WGS84 eo : **16.4345900**

Rozměr **118x175**

Umístění panelu :

- centrum
- okrajová čtvrť
- obchodní čtvrť
- obytná čtvrť
- průmyslová čtvrť
- nezastavěné plochy

Komunikace :

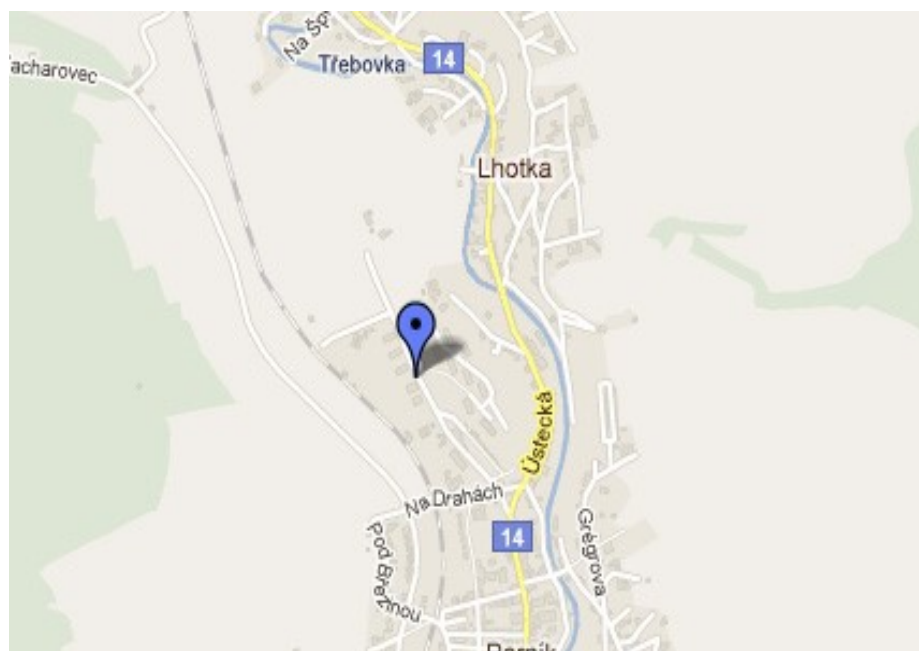
- dálnice
- silnice I. třídy
- silnice ostatní
- ulice
- příjezd
- výjezd
- parkoviště
- pěší zóna
- křižovatka

Poloha :

- kolmo
- šikmo
- rovnoběžně
- samostatný

Okolí panelu :

- MHD
- nádraží ČD, ČSAD
- pošta
- PNS
- kulturní zařízení
- sportovní zařízení
- zdravotnické zařízení
- obchody
- obchodní dům



- supermarket
- čerpací stanice
- škola ZŠ, SŠ, VŠ
- banka
- restaurace
- hotel

Viditelnost :

- do 20 m
- 20 - 50 m
- 50 - 100 m
- přes 100 m
- vlastní osvětlení